

Dennendijkse Bossen Route 2...

Nederland | Limburg | Meijel | 26,43 km (ongeveer 1:33 u) | Fietsroute 532850



Leaflet (http://leafletjs.com/), © 2016 Falkplan BV, © OpenStreetMap contributors (http://www.openstreetmap.org/copyright)

Beschrijving Afstand Tijd e 25
















km

Nederland | Limburg | Meijel | 26,43 km (ongeveer 1:33 u) | Fietsroute 532850

Aangeboden door


Ivo, Limburg (NL)

Routebeschrijving

#	Beschrijving	Afstand	Tijd
	Alexanderplein 2, 5768BE, Meijel, Limburg, Nederland	0.00 km	0:00
	Blijf 74 m op Alexanderplein	0.07 km	0:00
	Ga rechtsaf de Schoolstraat op en volg deze weg 106 m	0.18 km	0:00
	Ga linksaf de Raadhuisplein op en volg deze weg 194 m	0.37 km	0:01
	Blijf 41 m op Jan Truijenstraat	0.41 km	0:01
	Jan Truijenstraat 10, 5768CB, Meijel, Limburg, Nederland	0.41 km	0:01
	Blijf 210 m op Jan Truijenstraat	0.62 km	0:02
	Jan Truijenstraat, 5768CR, Meijel, Limburg, Nederland	0.62 km	0:02
	Blijf 26 m op Jan Truijenstraat	0.65 km	0:02
	Blijf 103 m op Trambaan	0.75 km	0:02
	Trambaan 16, 5768CR, Meijel, Limburg, Nederland	0.75 km	0:02
	Blijf 118 m op Trambaan	0.87 km	0:03
	Ga linksaf de Kalisstraat op en volg deze weg 123 m	0.99 km	0:03
	Ga rechtsaf de Aan de Kremmer op en volg deze weg 51 m	1.04 km	0:03
	Aan de Kremmer, 5768EL, Meijel, Limburg, Nederland	1.04 km	0:03

Praktische informatie





















Dichtstbijzijnde locaties



















-  Parkeerplaats centrum Alexanderhof 5768BZ Peel en Maas
-  Parkeerplaats Nederweerderdijk 5768PD Peel en Maas



















Scan mij





















met de route.nl app en de route wordt geopend op je smartphone. Heb je de app nog niet? Ga dan naar: www.route.nl/app/download



#	Beschrijving	Afstand	Tijd
	Blijf 111 m op Aan de Kremmer	1.15 km	0:03
	Ga linksaf en volg deze weg 117 m	1.27 km	0:04
	Astenseweg 2, 5768PD, Meijel, Limburg, Nederland	1.27 km	0:04
	Volg de weg 1.1 km	2.41 km	0:08
	Blijf 255 m op Astenseweg	2.66 km	0:09
	Blijf 1.4 km op Meijelseweg	4.08 km	0:14
	Ga rechtsaf de Tureluurweg op en volg deze weg 105 m	4.19 km	0:14
	Meijelseweg, 5721RZ, Heusden, Noord-Brabant, Nederland	4.19 km	0:14
	Blijf 2 m op Tureluurweg	4.19 km	0:14
	Meijelseweg, 5721RZ, Heusden, Noord-Brabant, Nederland	4.19 km	0:14
	Blijf 948 m op Tureluurweg	5.14 km	0:18
	Ga linksaf de Sperwerstraat op en volg deze weg 77 m	5.21 km	0:18
	Sperwerstraat 10, 5721PW, Asten, Noord-Brabant, Nederland	5.21 km	0:18
	Blijf 1000 m op Sperwerstraat	6.21 km	0:22
	Ga linksaf de Buizerdweg op en volg deze weg 91 m	6.30 km	0:22
	Buizerdweg, 5725RX, Heusden, Noord-Brabant, Nederland	6.30 km	0:22
	Blijf 512 m op Buizerdweg	6.82 km	0:24
	Ga rechtsaf de Smientweg op en volg deze weg 265 m	7.08 km	0:25
	Buizerdweg 1, 5725RX, Heusden, Noord-Brabant, Nederland	7.08 km	0:25
	Blijf 2.0 km op Smientweg	9.09 km	0:33

#	Beschrijving	Afstand	Tijd
	Ga linksaf de Zeilhoekweg op en volg deze weg 210 m	9.30 km	0:33
	Zeilhoekweg, 5725RP, Heusden, Noord-Brabant, Nederland	9.30 km	0:33
	Blijf 1.0 km op Zeilhoekweg	10.32 km	0:37
	Blijf 1.1 km op Bluijssens Broekdijk	11.43 km	0:41
	Bluijssens Broekdijk 10, 5721RN, Asten, Noord-Brabant, Nederland	11.43 km	0:41
	Blijf 980 m op Bluijssens Broekdijk	12.41 km	0:45
	Bluijssens Broekdijk, 5721HL, Asten, Noord-Brabant, Nederland	12.41 km	0:45
	Blijf 156 m op Bluijssens Broekdijk	12.56 km	0:46
	Ga rechtsaf de Voordeldonk op en volg deze weg 91 m	12.65 km	0:46
	Blijf 144 m op Brand	12.79 km	0:46
	Brand, 5721SR, Asten, Noord-Brabant, Nederland	12.79 km	0:46
	Blijf 362 m op Brand	13.16 km	0:48
	Ga rechtsaf de Venbergweg op en volg deze weg 282 m	13.44 km	0:49
	Venbergweg 6, 5721SV, Asten, Noord-Brabant, Nederland	13.44 km	0:49
	Blijf 692 m op Venbergweg	14.13 km	0:51
	Ga een flauwe bocht rechtsaf en volg deze weg 729 m	14.86 km	0:54
	Ga linksaf de venbergweg op en volg deze weg 5 m	14.86 km	0:54
	44 (Asten, Noord-Brabant, Nederland)	14.86 km	0:54

#	Beschrijving	Afstand	Tijd
	Blijf 5 m op venbergweg	14.87 km	0:54
	Ga rechtsaf en volg deze weg 515 m	15.38 km	0:56
	Ga een flauwe bocht linksaf en volg deze weg 178 m	15.56 km	0:56
	Smientweg 1, 5725RR, Heusden, Noord-Brabant, Nederland	15.56 km	0:56
	Volg de weg 170 m	15.73 km	0:57
	Ga een flauwe bocht rechtsaf de Roerdompweg op en volg deze weg 1.3 km	17.04 km	1:02
	Ga linksaf de Vlosbergweg op en volg deze weg 170 m	17.21 km	1:02
	Vlosbergweg 14a, 5725RM, Heusden, Noord-Brabant, Nederland	17.21 km	1:02
	Blijf 1.4 km op Vlosbergweg	18.58 km	1:08
	Ga rechtsaf de Kleine Heittrak op en volg deze weg 136 m	18.72 km	1:08
	Kleine Heittrak 10a, 5721SC, Asten, Noord-Brabant, Nederland	18.72 km	1:08
	Blijf 2.1 km op Kleine Heittrak	20.80 km	1:16
	Ga linksaf de Ericaweg op en volg deze weg 161 m	20.96 km	1:16
	Ericaweg 3, 5721SH, Asten, Noord-Brabant, Nederland	20.96 km	1:16
	Blijf 333 m op Ericaweg	21.29 km	1:18
	Ga rechtsaf de Moostdijksebergen op en volg deze weg 261 m	21.55 km	1:19
	Moostdijksebergen 6, 5758PX, Neerkant, Noord-Brabant, Nederland	21.55 km	1:19
	Blijf 388 m op Moostdijksebergen	21.94 km	1:20

	Beschrijving	Afstand	Tijd
	nechtsaf de bocht linksaf de Schietbaan op en volg deze weg 269 m	km	
	Ga rechtsaf de Reigerbekweg op en volg deze weg 355 m	22.56 km	1:22
	Reigerbekweg, 5758PZ, Neerkant, Noord-Brabant, Nederland	22.56 km	1:22
	Blijf 513 m op Reigerbekweg	23.08 km	1:24
	Ga linksaf de Hoefbladweg op en volg deze weg 615 m	23.69 km	1:27
	Ga rechtsaf de Paalberg op en volg deze weg 748 m	24.44 km	1:29
	Ga linksaf de Berkenheg op en volg deze weg 87 m	24.52 km	1:30
	Berkenheg 10, 5768PB, Meijel, Limburg, Nederland	24.52 km	1:30
	Blijf 78 m op Berkenheg	24.60 km	1:30
	Ga een flauwe bocht linksaf en volg deze weg 211 m	24.81 km	1:31
	Ga rechtsaf de Hof op en volg deze weg 133 m	24.95 km	1:31
	Hof, 5768RX, Meijel, Limburg, Nederland	24.95 km	1:31
	Blijf 162 m op Hof	25.11 km	1:32
	Blijf 768 m op Molenstraat	25.88 km	1:34
	Ga linksaf de Dorpsstraat op en volg deze weg 305 m	26.18 km	1:35
	Ga een flauwe bocht linksaf de Raadhuisplein op en volg deze weg 68 m	26.25 km	1:36
	Ga rechtsaf de Schoolstraat op en volg deze weg 106 m	26.35 km	1:36
	Ga linksaf de Alexanderplein op en volg deze weg 74 m	26.43 km	1:36
	Alexanderplein 2, 5768BE, Meijel, Limburg, Nederland	26.43 km	1:36

Route.nl wenst je veel fietsplezier.

Graag zien we je terug voor één van onze andere 63480 gratis routes op onze site!